


























INDICE DE SINIESTRALIDAD SOAT POR DEPARTAMENTO

Periodo: 01/04/2020 al 31/03/2021

Departamento	Indice de Siniestralidad
Amazonas - Bagua	 9.80%
Ancash - Chimbote - Huaraz	 70.55%
Apurimac	 18.97%
Arequipa	 25.27%
Ayacucho	 40.13%
Cajamarca	 24.91%
Cusco	 41.44%
Huancavelica	 20.80%
Huánuco	 72.27%
Ica	 69.92%
Junín	 44.48%
La Libertad	 46.58%
Lambayeque	 29.66%
Lima	 27.34%
Loreto (Iquitos)	 7.59%
Madre de Dios	 1321.80%
Moquegua	 17.26%
Pasco	 18.70%
Piura	 33.96%
Puno	 81.95%
San Martín	 14.03%
Tacna	 13.07%
Tumbes	 10.28%
Ucayali	 0.00%
TOTAL	 29.04%

INDICE DE SINIESTRALIDAD SOAT POR TIPO DE VEHÍCULO

Periodo: 01/04/2020 al 31/03/2021

TIPO DE HEVÍCULO		Indice de Siniestralidad
Automovil		34.30%
Camion		38.54%
Camioneta panel		26.44%
Camioneta pick up		21.86%
Camioneta rural		23.83%
Desconocido		0.00%
Furgoneta		13.36%
Microbus		0.00%
Omnibus		0.00%
Remolcador		50.07%
Remolque		0.00%
Semi remolque		0.00%
Station wagon		12.29%
Tractor agricola		0.00%
Vehiculo automotor menor		0.00%
TOTAL		29.04%